2025年　山新杯ベーダ―駅伝競走大会

B競技
一般女子・中学男子・中学女子コース図　　4区間10.070Km

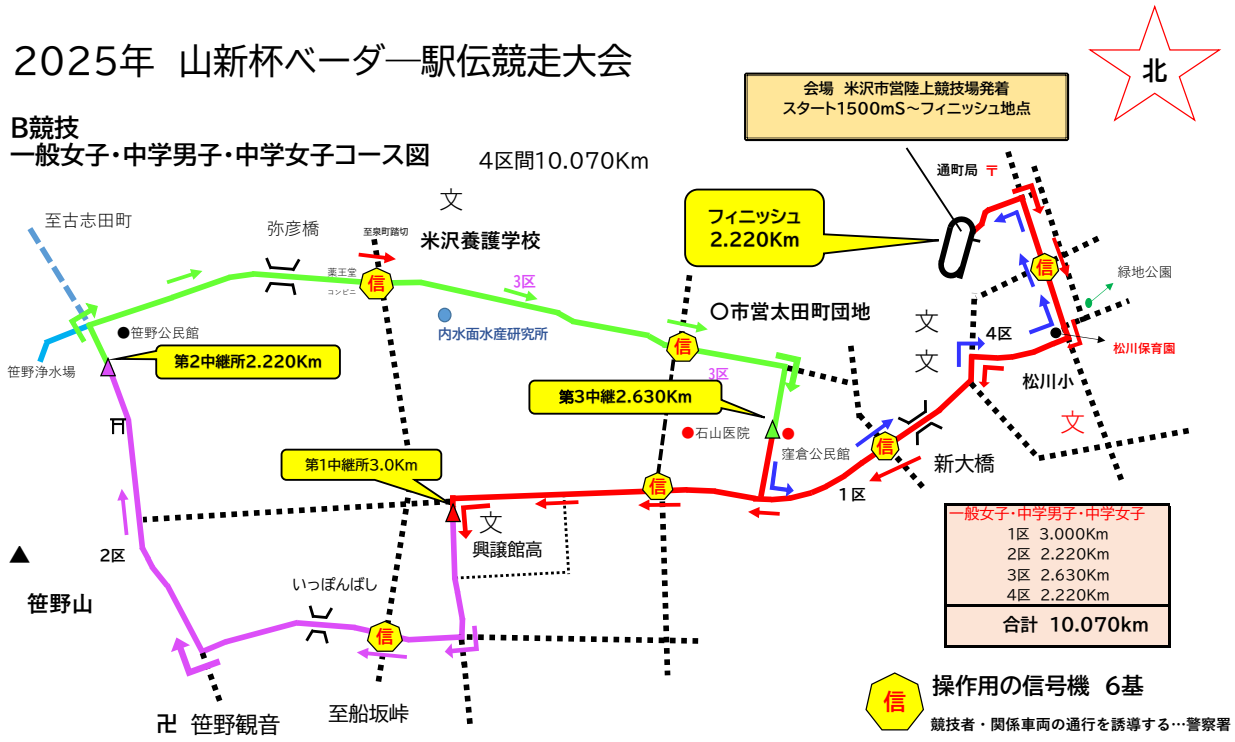

各区間毎の縦断面図

始点～終点間を300等分した各点の標高値よりグラフを作成しています

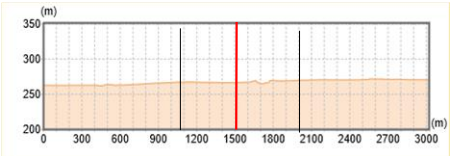

第1区縦断面図　競技場～興譲館高校　3.000Km

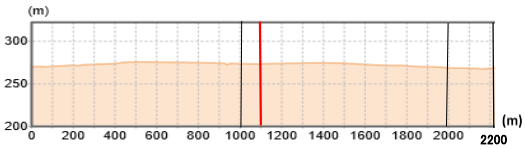

第2区縦断面図　興譲館高校西～佐藤　了車庫前　2.220Km

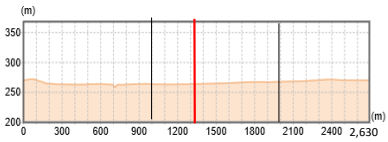

第3区縦断面図　佐藤　了車庫前～窪倉公民館前　2.630Km

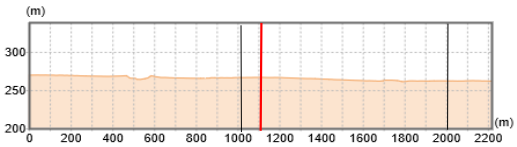

第4区縦断面図　　窪倉公民館前～競技場2.220Km

競　技　者　輸　送　計　画　表　2025年版

①一般女子・中学男子・中学女子　競技者配置

競技者名	配置バス名	発車時刻	中継所到着時刻	行き先
第１区走者	徒　歩 競技場南ゲートより入場		10時15分	１５００mS地点
第２区走者	3号車①	9時00分	9時10分	興譲館高駐車場
第３区走者	2号車①	9時00分	9時15分	佐藤　了宅　車庫前
第４区走者	1号車②	9時30分	9時40分	窪倉公民館南丁字路前

②一般女子・中学男子・中学女子　競技者収容

競技者名	収容バス名	乗車場所	中継所発車時刻	松川コミセン駐車場到着時刻
第1区走者	1号車①	興譲館高駐車場	11時20分	11時30分
第2区走者	3号車①	佐藤　了宅　車庫前	11時25分	11時45分
第3区走者	2号車①	窪倉公民館南丁字路前	11時45分	11時55分

試　合　予　定　表

○一般女子・中学男子・中学女子

区　間	距　離(km)	追加距離(km)	招集開始 (中継予定25分前)	招集完了 (中継予定15分前)	中継所集合時刻	中継予定時刻
第1区	3.000	3.000	10時20分	10時30分	10時40分	スタート10時45分
第2区	2.220	5.220	10時29分	10時39分	10時49分	10時54分
第3区	2.630	7.850	10時36分	10時46分	10時56分	11時01分
第4区	2.220	10.070	10時47分	10時57分	11時07分	11時12分
総距離	10.070				先頭フィニッシュ予定時刻	11時19分